



## Купчино мечты


Специалисты экспертной платформы «Открытая Лаборатория Город» по заказу Муниципального образования № 72 провели комплексное исследование нашего округа для выявления основных направлений развития. «Муниципальное обозрение» публикует краткие итоги

Стр. 2–3

### Наш парк хотят закатать в асфальт

Купчинцы готовы вновь объединиться для сохранения парка Интернационалистов. Расширение Южного шоссе до четырех полос грозит сокращением парка на один гектар со сносом около 300 деревьев

Стр. 5



### Снос гаражей

Комитет по контролю за имуществом Санкт-Петербурга в течение 2020 года запланировал снос 26 гаражей по 11 адресам

Стр. 4



### Отходы без расходов

Уже больше полугода отдельный сбор отходов успешно реализуется жильцами дома № 44 по Пращской улице

Стр. 6



### Ботанический путеводитель по парку Интернационалистов

Более 30 видов деревьев радуют купчинцев своим цветением

Стр. 8





### Дорожно-транспортные происшествия

За 2019 год в границах МО № 72 произошло 144 ДТП, погибло три пешехода и пять автомобилистов. Две из трех аварий с пешеходами, которые привели к летальному исходу, произошли на Софийской улице. По словам участников исследования, это говорит о недостаточном количестве пешеходных переходов. На аварийно опасном участке расположены МФЦ, Центр физической культуры и спорта, бассейн. Организация пешеходного перехода в этом месте приоритетна.

### Общественные пространства

Всего участники опроса выделили 18 разных локаций в качестве любимых и ценных мест: парки, скверы и аллеи; торговые центры; школьные стадионы и спортцентры, скейтпарк, площадь, библиотеки.

В таких местах жителям нравится зелень, атмосфера, небольшое количество машин, людей, благоустроенные пространства: освещенные, без грязи и луж, детские и спортивные площадки, возможность заниматься спортом на улице; кино и культурные мероприятия.

Парк Интернационалистов – самое популярное место для прогулок. Его любят за большое количество зелени, воду, качественную детскую площадку. Но на его территории часто сталкиваются разные интересы – парком все хотят пользоваться по-своему. На данный момент инфраструктура парка не удовлетворяет все запросы горожан, они настаивают на его благоустройстве, развитии функционала. Участники исследования видят парк Интернационалистов как площадку для досуга, событий, в том числе масштабных и общегородских.

Бульвару на улице Турку, второму по популярности месту в округе, опрошенные просят вернуть прежний вид. Например, восстановить финскую площадку-коллаж – своеобразный символ этого места. Бульвар облюбовали собачники, но специальных площадок для выгула домашних животных на его территории нет.

Еще одна точка притяжения жителей – ТЦ «Южный полюс». Он привлекает школьников, которые хотели бы использовать верхний этаж как общественное пространство и место для общения. Но охрана центра зачастую против таких компаний.

ТЕМА НОМЕРА /

# Купчино мечты

Специалисты экспертной платформы «Открытая Лаборатория Город» по заказу Муниципального образования № 72 провели комплексное исследование нашего округа для выявления основных направлений развития. «Муниципальное обозрение» публикует краткие итоги.

**В** исследовании, которое проводилось с января по март, приняли участие 426 жителей округа и его окрестностей. Общий информационный охват составил 20 000 человек. Команда проекта собирала информацию на стенде в ТЦ «Южный полюс», устраивала опросы на улице и онлайн-опросы в социальной сети «ВКонтакте», а также провела два воркшоп – с подростками и активными жителями, а также с председателями ТСЖ.

### Основные проблемы

По словам опрошенных, больше всего жителей нашего муниципалитета беспокоят непроходимые внутриквартальные пространства. Дворы советских микрорайонов не приспособлены к большому количеству машин, поэтому автоводители устраивают стихийные парковки на газонах и в общественных пространствах, захватывают проезды. В таких условиях пешеходам даже в собственном дворе сложно и опасно передвигаться, ведь тротуаров во дворах почти нет.

Среди других проблем дворов – недостаточная освещенность, недостаток урн и мусорных контейнеров, мест для отдыха, неухоженные зеленые насаждения и большое количество заборов и барьеров.

Жалуются горожане и на плохое водоотведение во дворах и парках. Лужи мешают передвигаться по округу кратчайшими маршрутами, портят дорожки, асфальтовое покрытие, зеленые насаждения и детские площадки.

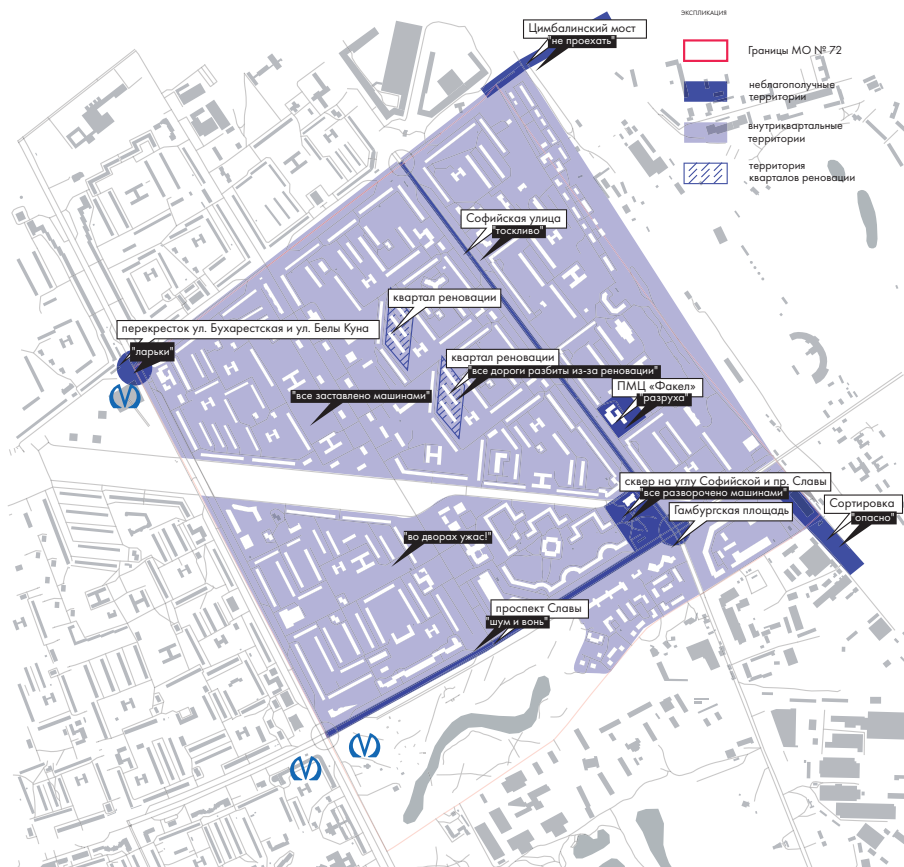
Вне дворов, на основных улицах, жителей беспокоят загазованность и шум – в особенности на Софийской улице и на проспекте Славы. В этом же ряду проблем – неудобные пешеходные переходы, ларьки у метро «Международная», ненадлежащее состояние архитектуры.

Многие отмечают, что чувствуют себя тоскливо и неуютно в городской среде округа. 7% опрошенных онлайн пишут, что у них нет любимых мест в округе.

### Велосипедная инфраструктура

Передвижение на альтернативных видах транспорта пользуется популярностью на территории МО № 72. Об этом говорят исследования Центра транспортного планирования Петербурга. Но обустроенных велодорожек и парковок на текущий момент в округе не хватает. В точках притяжения горожан велопарковки переполнены, а на территории жилых кварталов жители не готовы оставлять двухколесный транспорт – велика вероятность угона.

### Карта мест, воспринимаемых как неблагополучные







На территории муниципального округа расположено множество площадок – как для малышей, так и для детей постарше. Но многие из них дети считают неинтересными, а на некоторых площадках не хватает оборудования. На спортивных площадках нет качественного покрытия, поэтому в сырую погоду на них появляются лужи.

На площадке для экстремальных видов спорта в парке Интернационалистов нет оборудования. В целом площадок для разных возрастных групп не хватает, и расположены они неравномерно.

Заветная мечта жителей округа – свой Дом культуры для концертов и театраль-

ных представлений, музея. Сейчас за культурным досугом им приходится ездить в центр города.

Отдельно стоит выделить запрос на места и ситуации для общения, знакомства, взаимодействия. Жители описывают их по-разному: общественный совет, соседский центр, площадка для своих мероприятий, антикафе, место сближения людей.

#### Досуг для детей и подростков

Ключевой центр досуга муниципального округа – Дворец детского (юношеского) творчества Фрунзенского района. Самые популярные занятия среди подростков:

профориентационные занятия, техническое творчество, естественно-научная направленность, художественное творчество.

Тем не менее молодые люди района жалуются на нехватку эстетичных пространств («таких, где хотелось бы сфотографироваться, куда можно было бы сходить на свидание»), коворкингов, лекториев, кофеен, а также пространств для свободного общения.

#### Спортивные программы

Основная аудитория спортивных программ – люди старше 50 лет. В среднем на одно занятие приходит по 12 чело-

век. Программы для среднего возраста проводятся в удобное для жителей время 20:00–22:00 в будние дни и дневное время по выходным.

Среди негативных моментов жители отмечают: сложно найти актуальное расписание занятий, мало секций для молодежи.

#### СОБЫТИЯ НА УЛИЦЕ

Крупные военно-патриотические и спортивные мероприятия, праздники и фестивали проходят в парке Интернационалистов. Общий охват зрителей и участников каждого события от 200 до 1500 человек.

Местом литературных событий жители округа называют пространство перед Центральной районной библиотекой им. А. П. Чехова. Площадь перед администрацией Фрунзенского района – пространство для празднования традиционных общероссийских праздников.

Но жители нашего округа хотят расширить спектр и количество событий, а также создать локальные событийные площадки.

#### События внутри

Провести досуг на территории МО № 72 можно в библиотеках, Дворце детского творчества Фрунзенского района и подростково-молодежных клубах. Основная аудитория: старшее поколение, школьники до 12 лет, дети до 10 лет. Для них проводятся концерты, лекции, викторины и спортивные соревнования. Среди направлений: журналистика, экология, авиамоделирование, робототехника и другие. Однако досуговых мероприятий для подростков и взрослых не хватает.

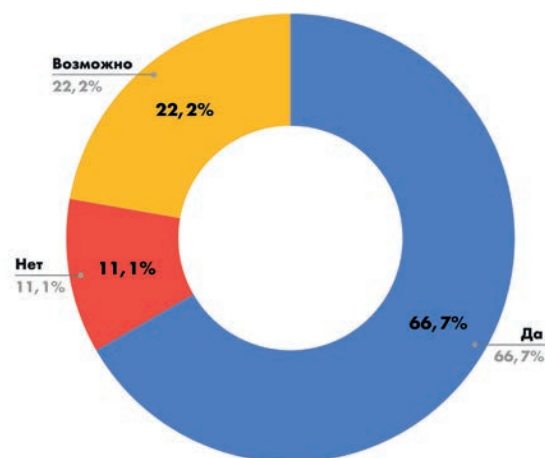
#### Информирование о событиях

Несмотря на то, что на территории Фрунзенского района работает более 30 информационных групп в социальных сетях, общим охватом более 380 тыс. подписчиков, информация о событиях не всегда доходит до адресата. Участники опроса отметили, что в районе нет единой афиши мероприятий, а в тех объявлениях, которые появляются в группах, часто не хватает необходимой информации: времени, даты, места. Жители активно взаимодействуют через социальные сети – решают общие вопросы, обмениваются новостями.

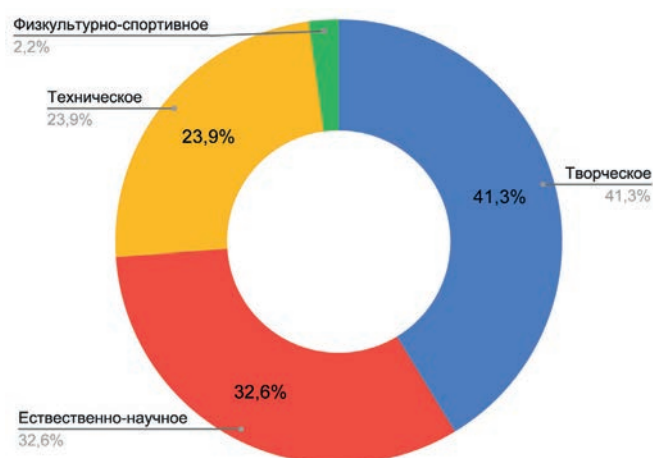
#### Рекомендации

По результатам проведенного исследования специалисты «Открытой Лаборатории Город» составили ряд рекомендаций по улучшению нашего округа. Они предполагают быстрые, среднесрочные и долгосрочные решения. Среди быстрых решений, которые можно реализовать на территории округа в ближайшие годы: создание велопарковок, установка урн и парковых столбиков, формирование единой афиши культурных мероприятий.

#### Готовы ли вы принимать участие в развитии общественных пространств округа?



#### Направления досуга для детей и подростков



#### Быстрые решения:

- преобразовать народные тропы в дорожки с дренажом и ливневками, эстетично оградить тротуары и газоны от проезда автомобилей, реорганизовать подъезды к школам и другим бюджетным учреждениям, установить урны и скамейки вдоль всех дорожек;
- установить велопарковки возле общественных учреждений и велогаражи во дворах, создать перехватывающие крытые велопарковки у метро и ж/д станций, веломероприятия;
- установить контейнеры для раздельного сбора мусора во дворах,

провести экомероприятия:

- продолжить развитие существующей спортивной инфраструктуры, создать карту веломаршрутов, провести групповые занятия по йоге, цигуну;
- распределить активности и события между существующими зелеными зонами – для перераспределения нагрузки и привлечения внимания к неизвестным местам;
- начать развитие тех территорий, где уже есть запрос со стороны жителей;
- проанализировать несколько смежных дворовых пространств: пешеходные маршруты, проложенные

сквозь квартал тропинки и ходы, их интенсивность и характер использования, разработать концепцию пилотного проекта «Дворулицы» (в основе – идея бесконфликтного развития и обновления уже сложившейся жилой среды в микрорайонах застройки советского периода);

- при помощи малых архитектурных форм, столбиков оградить газоны и пешеходные зоны от нелегальной парковки автомобилей, изменить правила парковки вокруг бюджетных учреждений – только транзит;
- провести фестивали для повышения узнаваемости и популяризации

таких мест, как Фарфоровский пост и Городок кирпичного завода;

- установить урны для владельцев собак, дружелюбные таблички про культуру выгула и правила, организовать занятия по тренировке собак;
- создать открытое неформальное пространство, где будет возможность свободно общаться и выражать себя.

Ознакомиться с полными материалами исследования и обсудить их можно в группе «Квартал 72» в социальной сети «ВКонтакте» и на сайте муниципалитета [www.mo72.ru/obshhaya-informaciya/kvartal-72](http://www.mo72.ru/obshhaya-informaciya/kvartal-72).





/БЛАГОУСТРОЙСТВО/

## Порядок в каждый двор

Отдел благоустройства МО № 72 отчитывается о работах, проведенных в мае, и заявляет о планах на июнь.

### МАЙ

- установлено 250 парковочных столбиков по 12 адресам: улица Белы Куна, 27, улица Бухарестская, 94/6, улица Пражская, 37–39, проспект Славы, 40/1, 62, улица Софийская, 20/3, 20/4, 35/4, 40/1, 43/3, улица Турку, 19–23/1, 31;
- вывезен крупногабаритный мусор (19 бетонных блоков) с территории скверов;
- выявлено 6 разукомплектованных автомобилей, районной администрацией вывезен синий ВАЗ-2115 с Бухарестской улицы, дом 88;
- проведена инвентаризация вазонов, дефектовка газонных ограждений и скамеек;
- вместе с Клубом истории и фортификации раскрыт вход в ДОТ № 20 на Пражской улице, 35; рядом с ДОТом установлен информационный стенд, изготовленный фирмой «Возрождение»;
- осуществлялась регулярная уборка 47 скверов и 56 детских и спортивных площадок.

### ИЮНЬ

- до 30 июня будут установлены 18 «лежачих полицейских» по семи адресам: улица Белы Куна, 13/4,

улица Пражская, 21, проспект Славы, 60, Софийская улица, 31/1, 32/3, 42/2, Фарфоровский пост, 56;

- будут заменены 50 секций газонных ограждений, отремонтированы 210 секций;
- будет восстановлено 1570 м<sup>2</sup> газона в местах установки парковочных столбиков;
- будут отремонтированы контейнерные площадки на улице Бухарестской, 94/1, и улице Турку, 15, 23/2;
- будет заменен песок в 56 песочницах округа;
- будет отремонтировано 60 м<sup>2</sup> набивного покрытия пешеходных дорожек по 5 адресам: улица Белы Куна, 7/2, 9/2, улица Турку, 15/2, 19/3, Южное шоссе, 116;
- будет отремонтировано 166,5 м<sup>2</sup> набивного основания детских площадок по 6 адресам: улица Бухарестская, 78, 94/1, Пражская улица, 22, Софийская улица, 32/2, 32/3, улица Турку, 22/5;
- будут отремонтированы 54 скамейки;
- в 42 вазонах будут высажены 300 бархатцев;
- будет размещен электронный аукцион на установку 300 парковочных столбиков со сроком выполнения работ – 31 июля.

## Кто отвечает за уборку парков и скверов

На территории нашего округа расположены десятки парков и скверов, и все они требуют надлежащего ухода. Но не все зеленые территории входят в зону ответственности муниципалитета. «Муниципальное обозрение» рассказывает, кто отвечает за уборку зеленых зон.

**З**еленые насаждения в Санкт-Петербурге официально разделены на шесть категорий – общего пользования городского и местного значения, выполняющие специальную функцию, ограниченного пользования, защитные леса и особо охраняемые природные территории. К городским скверам относятся большие парки, сады и скверы. Их содержанием занимается комитет по благоустройству. На территории нашего округа одиннадцать скверов городского значения площадью 54,21 гектара (они отмечены на схеме темно-зеленым цветом).

Муниципальное образование занимается содержанием и уборкой небольших внутриквартальных скверов. Общая площадь 47 муниципальных скверов составляет 24,61 гектара (они отмечены на схеме светло-зеленым цветом). Муниципалитет убирает в них мусор, следит за состоянием газонов и газонных ограждений, сносит аварийные деревья, высаживает новые деревья и кустарники, ремонтирует дорожки.

Зеленые территории, выполняющие специальные функции, – это газоны в границах полосы отвода автомобильных и железных дорог. За их содержание отвечают, соответственно, комитет по развитию транспортной инфраструктуры и РЖД (они отмечены на схеме красным цветом). За уборку придомовых территорий, в большинстве случаев, отвечают управляющие компании.

Особенностью нашего округа является отсутствие скверов городского и местного значения в так называемом квартале реновации (квартал, ограниченный улицами Пражской, Белы Куна, Софийской и Турку).

Уборкой зеленых насаждений, не обладающих ни одним из указанных статусов, а также не находящихся в придомовой территории, занимается ООО «Жилкомсервис № 2 Фрунзенского района».

Определить, к какому именно виду зеленых насаждений относится парк или сквер у вашего дома, можно с помощью специальной онлайн-карты – она составлена на основе общего городского реестра.



**Схема расположения зеленых насаждений на территории МО № 72**

### Условные обозначения:

**темно-зеленый** – зеленые насаждения городского значения  
**светло-зеленый** – зеленые насаждения местного значения  
**красный** – зеленые насаждения, выполняющие специальные функции

зноп.генпланспб.рф

## Снос гаражей

Комитет по контролю за имуществом Санкт-Петербурга в течение 2020 года запланировал снос 26 гаражей по 11 адресам.

**В** 2019 году правительство Санкт-Петербурга провело инвентаризацию всех петербургских гаражей. Их владельцам было предложено до 30 октября 2019 года обратиться в районные администрации для оформления необходимых документов. Право на владение гаражом или его строительство имеют инвалиды-опорники, владеющие автомобилем. Гаражи,

чьи владельцы не смогли подтвердить право на владение земельным участком под ним, были «приговорены» к сносу.

Решение о признании гаража «самовольно установленным» принимает Комиссия по пресечению самовольной установки элементов благоустройства Фрунзенского района. Сносит гаражи казенное учреждение «Центр повышения эффективности использования государ-

ственного имущества», предварительно уведомляя владельца приклеенным на гараж объявлением о сносе.

На территории МО № 72 в этом году уже ликвидированы восемь гаражей, еще восемнадцать ждут своей очереди. Под снос пойдут постройки по следующим адресам:

- улица Белы Куна, южнее д. 25 (1 гараж);
- улица Бухарестская, 78 (3 гаража);
- улица Пражская, 27 (1 гараж);
- улица Софийская, 42, к. 2, 3 (1 гараж);
- проспект Славы, 60 (4 гаража);
- улица Турку, 12/1 (4 гаража), 12/6 (1 гараж), 14 (1 гараж);
- Фарфоровский пост, 44 (1 гараж);
- Южное шоссе, 60 (1 гараж).

Если ваш гараж собираются снести,

но у вас есть на него правоустанавливающие документы, необходимо обратиться в комитет имущественных отношений по телефону 576-75-57. Владельцам снесенных гаражей, чтобы вернуть свое имущество, необходимо обращаться в «Центр повышения эффективности использования государственного имущества» по телефону 710-70-10. Имущество, оставшееся после сноса гаража, помещается на специальную площадку на Софийской улице и хранится там в течение года.

Для сноса брошенного гаража можно направить обращение через портал «Наш Санкт-Петербург» (gorod.gov.spb.ru) или электронную приемную правительства Санкт-Петербурга.






Фото: Ольга Ясененко

/МУНИЦИПАЛЬНЫЙ СОВЕТ/

## Наш парк хотят закатать в асфальт

Купчинцы готовы вновь объединиться для сохранения парка Интернационалистов. Расширение Южного шоссе до четырех полос грозит сокращением парка на один гектар со сносом около 300 деревьев.

**В** середине апреля комитет по контролю за имуществом опубликовал проект поправок в закон Санкт-Петербурга «О зеленых насаждениях общего пользования». В документе обозначено, что Южное шоссе будут расширять за счет парка Интернационалистов. Территория парка уменьшится почти на гектар. По примерным подсчетам общественников, под снос пойдут не менее 300 деревьев вдоль Южного шоссе на участке от Бухарестской до Софийской улицы.

Результаты проектирования всерьез взволновали общественность и местные власти. Глава МО № 72 Павел Шве́ц отправил запрос сразу в несколько профильных городских комитетов для разъяснения ситуации. Комитет по развитию транспортной инфраструктуры сообщил, что Южное шоссе решено сделать четырехполосным. Ширина средних полос шоссе составит 3,5 метра, а крайних – 4 метра. Рядом с ним пройдет тротуар шириной 2,25-3,25 метра и велосодоронка шириной

3 метра. Таким образом, ширина шоссе увеличится до 29 метров. «Я запросил в городских комитетах материалы проекта реконструкции шоссе, чтобы точно понять, какую территорию хотят закатать в асфальт и сколько деревьев под угрозой вырубки. Ответы придут в июне», – сообщил Павел Шве́ц.

О том, что Южному шоссе необходима реконструкция, жители Фрунзенского района заговорили еще в 2013 году. Автомобилисты жаловались на плотное движение на этом участке дороги и заторы, появляющиеся в час пик. Вопрос встал более остро после сноса кирпичного завода и постройки крупного жилого комплекса компании ЛСР. Жильцы ЖК «София» стали требовать от застройщика и городских властей сопутствующую инфраструктуру: тротуары, освещение, пешеходные переходы и водоотведение. Но о возможном сокращении парка Интернационалистов, который расположен с другой стороны шоссе, не было и речи.

«Тротуары можно создать за счет

существующей обочины, а количество полос в проекте сократить с четырех до двух, так как их увеличение не улучшит пропускную способность дороги», – считает житель ЖК «София» Андрей Никулин. Однако у городских властей иное мнение на этот счет. Если проект будет утвержден, то с одной стороны дорога пройдет вплотную к некоторым домам ЖК «София», а также прямо под окнами домов 100, 106 и 110 по Южному шоссе. Что касается парка Интернационалистов, его территория уменьшится почти на гектар.

Сейчас, по словам городских чиновников, проект планировки территории для реконструкции шоссе находится в стадии согласования. Впереди общественные слушания, на которых все желающие смогут открыто высказать свое мнение и защитить парк Интернационалистов. Но местные жители не хотят ждать слушаний и готовятся к сбору подписей, который начнут сразу после ослабления карантинных ограничений.

Евгения Долгова

## Одна из самых старинных дорог

Южное шоссе – одна из самых старинных дорог в современном Купчино. Вместе с Альпийским переулком оно является частью существовавшей многие века Куракиной дороги.

Куракина дорога, известная с конца XVIII века, была основной магистралью, соединявшей поселения и предприятия левого берега Невы с Новгородским и Московским трактами. Название получила от фамилии князей Куракиных, в усадьбе которых, в частности, вела. В предвоенные годы Куракина дорога проходила от Куракиной дачи (улица Бабушкина, дом 56) до Средней Рогатки (ныне – площадь Победы).

В 1952 году Куракина дорога вошла в состав Южного шоссе, которое к тому времени проходило от проспекта Стачек до Средней Рогатки. «Южным» шоссе стало в 1941 году, а до этого именовалось Краснобацким.

В 1955 году участок от Нарымского проспекта (ныне – проспект Юрия Гагарина) до проспекта имени И. В. Сталина (ныне – Московский проспект) отошел к Алтайской улице. А в 1958 году был упразднен участок от улицы Бабушкина до железнодорожной линии московского направления, хотя между улицами Седова и Кибальчича участок шоссе до сих пор существует под названием Белевский переулок.

В 1978 году из шоссе был выделен Альпийский переулок. Он проходит между Бухарестской и Белградской улицами и назван в честь Альп – горной системы, проходившей по территории ряда социалистических стран.

Вплоть до последних лет Южное шоссе на участке между Бухарестской и Софийской улицами сохраняло основные черты послевоенной трассы. Узкая двухполосная дорога вела лишь к бывшему городку кирпичного завода и производствам, существовавшим на территории этого самого завода.

Очевидно, теперь шоссе ожидают значительные преобразования. Обнародованы планы по расширению дороги, вдоль которой возвышаются многочисленные корпуса жилого комплекса «София».

Денис Шалыпин

## Поздравляем юбиляров!

Муниципальный совет МО № 72 поздравляет юбиляров – членов первичных общественных организаций нашего муниципалитета, родившихся в мае! Желаем вам благополучия, счастья, здоровья, долгих лет жизни, заботы и внимания со стороны родных и близких людей!

### 95 лет

Яловая Татьяна Константиновна

### 90 лет

Абрамова Минна Евсеевна  
Алешугина Нина Васильевна  
Бутырина Валентина Игнатьевна  
Дубровина Галина Федоровна  
Майорова Людмила Владимировна  
Рягузова Маргарита Гавриловна  
Фаворская Альма Васильевна

### 85 лет

Львова Нинель Ивановна  
Микуленок Виктория Александровна  
Пикалева Фаина Александровна  
Шмидт Елена Антоновна

### 80 лет

Валконен Нина Гавриловна  
Волкова Лидия Николаевна  
Иванов Юрий Анатольевич  
Максимова Вера Ивановна

### Мурина Лидия Ивановна

Романова Лидия Степановна  
Седицкая Зинаида Иосифовна  
Смирнова Людмила Николаевна  
Стафеева Валентина Ивановна

### 75 лет

Добрякова Эльвира Антоновна  
Федотова Пелагея Александровна  
Филиппова Нина Александровна

### 70 лет

Проценко Татьяна Васильевна  
Туманова Валентина Михайловна

### Поздравляем юбиляров семейной жизни

### 60 лет

Родина Галина Ивановна  
Широбоков Юрий Дмитриевич



/АКТУАЛЬНОЕ/

## Права детей под защитой

Право на жизнь – неотъемлемое право каждого. В защиту этого права был учрежден особый праздник, призванный привлечь внимание к проблемам самых маленьких и слабых жителей Земли – детей.

**Д**ень защиты детей – международный праздник, который отмечают с 1950 года на основании Решения Международной демократической федерации женщин на специальной сессии в ноябре 1949 года. ООН поддержала эту инициативу и объявила защиту прав, жизни и здоровья детей одним из приоритетных направлений своей деятельности.

Международный день защиты детей – это, прежде всего, напоминание взрослым о необходимости соблюдения прав детей на жизнь, на свободу мнения и религии, на образование, отдых и досуг, на защиту от физического и психологического насилия, на защиту от эксплуатации детского труда как необходимых условий для формирования гуманного и справедливого общества.

На территории муниципального образования № 72 проживает более двенадцати тысяч детей. Задача взрослых –

чтобы каждый ребенок рос в благополучной семье, был счастлив.

Согласно статье 56 Семейного кодекса России, ребенок имеет право на защиту своих прав и законных интересов. Защита прав и законных интересов ребенка осуществляется родителями (лицами, их заменяющими), а в случаях, предусмотренных Семейным кодексом, органом опеки и попечительства, прокурором и судом. Ребенок имеет право на защиту от злоупотреблений со стороны родителей (лиц, их заменяющих). При нарушении прав и законных интересов ребенка, в том числе при невыполнении или при ненадлежащем выполнении родителями (одним из них) обязанностей по воспитанию, образованию ребенка либо при злоупотреблении родительскими правами, ребенок вправе самостоятельно обращаться за их защитой в орган опеки и попечительства, а по достижении возраста четырнадцати лет – в суд. Должностные лица организаций и



Фото: Ольга Ясененко

иные граждане, которым станет известно об угрозе жизни или здоровью ребенка, о нарушении его прав и законных инте-

ресов, обязаны сообщить об этом в орган опеки и попечительства по месту фактического нахождения ребенка.

**Отдел опеки и попечительства муниципального образования № 72**  
ул. Пражская, 35, каб. № 1, 2, тел. 360-39-22  
Приемные часы: пн с 14:30 до 17:30.

/ЭКОЛОГИЯ/

## Отходы без расходов

Внедрение раздельного сбора отходов позволяет сэкономить на их вывозе и, самое главное, сокращает негативное воздействие человека на окружающую среду. Уже больше полугода полезная экологическая инициатива успешно реализуется жильцами дома № 44 по Пражской улице.

**В** октябре 2019 года дом № 44 по Пражской улице перешел на раздельный сбор отходов (РСО). Товарищество собственников жилья заключило контракт с компанией-заготовителем вторсырья «Созвездие», которая установила около дома контейнеры для раздельного сбора макулатуры, пластика, стекла и металла.

Еще до внедрения РСО среди жильцов дома уже были те, кто раздельно собирал отходы. Однако им приходилось тратить время и дополнительные денежные средства, чтобы отвезти их в пункты приема, расположенные в разных концах города. Сейчас раздельно собранное вторсырье вывозят с придомовой территории бесплатно. Контейнер для РСО на четыре фракции также установили за счет компании-заготовителя.

Председатель ТСЖ Борис Зимин отмечает, что благодаря переходу на РСО экономия на вывозе отходов составила 30%. Раньше ТСЖ затрачивало около 400 000 руб в год за вывоз твердых коммунальных отходов (ТКО). Благодаря внедрению раздельного сбора, объем отходов, собираемых в общий бак, значительно уменьшился. До внедрения раздельного сбора с контейнерной площадки у дома вывозили по 20 контейнеров общего мусора в неделю. Сейчас объем ТКО сократилось до 10-12 контейнеров за такой же срок. «Это


значит, что мы сократили свой ежемесячный «вклад» в свалки на 36-45 м³!» – говорит Борис Зимин. Разделенные отходы вывозят в среднем один раз в пять дней. Быстрее всего наполняются баки с картоном и пластиком – их люди используют чаще, чем стекло и металл.

Раздельный сбор отходов уже давно и успешно налажен в Европе. Но немногие знают, что и в Петербурге действует уже более 3400 точек приема вторсырья. Найти ближайший контейнер для раздельного сбора можно, воспользовавшись специальной картой, размещенной на сайте [recyclemap.ru/spb](http://recyclemap.ru/spb). Жители сами наносят на нее пункты РСО. Карта поможет узнать, где можно сдать пластики, металл, стекло, макулатуру, опасные отходы (батарейки, градусники), одежду, автомобильные покрышки. К сожалению, раздельный сбор отходов не является обязательным в нашей стране. Поэтому появление контейнеров для раздельного сбора во дворе – это практически всегда инициатива жителей.

В январе 2020 года Счетная палата России выпустила отчет, в котором сообщила, что к 2024 году полигоны Ленинградской области, куда вывозятся все отходы города, будут полностью заполнены. Что может сделать каждый из нас, чтобы на полигоны попадало как можно меньше мусора? Чтобы предотвратить накопление отходов, рекомендуется использовать мно-

## РАЗДЕЛЬНЫЙ СБОР ОТХОДОВ В МО № 72

Сдавайте макулатуру, пластик, стекло и другое вторсырье на переработку по следующим адресам:



- - Макулатура
- - Стекло
- - Пластик
- - Металл
- - Батарейки, лампочки
- - Текстиль
- - Иное

Адрес	Виды вторсырья, отходов
Фарфоровский Пост, 34	металл
Фарфоровский Пост, 42	ртутные градусники, батарейки, компактные энергосберегающие лампы
Софийская ул., 28	пэт-бутылки – контейнер в центре «Сфера»
Софийская ул., 40к1	чистая одежда и обувь, постельное белье и др. предметы домашнего обихода, игрушки, аксессуары, сумки – <a href="http://vk.com/fondlepta">vk.com/fondlepta</a>
Софийская ул., 44	многослойная упаковка типа Тетра-Пак, пластик (HDPE – 2, PP – 5, пенопласт, пакеты и плёнку), CD/DVD диски – акции проходят у центра «Факел». Время и список вторсырья уточнять в группе <a href="http://vk.com/rsborfrunzensky">vk.com/rsborfrunzensky</a>
Южное ш., 37к1Ш	макулатура, упаковка 2/ПНД/HDPE, 5/ПП/PP, полиэтиленовая пленка – вход за коричневыми воротами с надписью «Приём макулатуры»
Южное ш., 37к1Ш	металл
Пражская ул., 48/50	малогабаритные батарейки и аккумуляторы – контейнер в магазине «М.Видео» (2 этаж)
Бухарестская ул., 92	ртутные градусники, батарейки, компактные энергосберегающие лампы
Бухарестская ул., 80	ртутные градусники, батарейки, компактные энергосберегающие лампы – контейнер в помещении консьержа возле 2 парадной
ул. Белы Куна, 7к4	ртутные градусники, батарейки, компактные энергосберегающие лампы
Бухарестская ул., 74	малогабаритные батарейки и аккумуляторы – контейнер в магазине «ВкусВилл»
Бухарестская ул., 74к3	чистая одежда и обувь, постельное белье и др. предметы домашнего обихода, игрушки, аксессуары, сумки – <a href="http://vk.com/fondlepta">vk.com/fondlepta</a>
Пражская ул., 44	картон, стекло, пластик, металл

Если контейнер переполнен, сообщите об этом по телефону, указанному на информационной табличке контейнера.

Больше пунктов приема вторсырья вы найдете на карте [recyclemap.ru/spb](http://recyclemap.ru/spb)



Подготовлено экологическим движением «Раздельный Сбор»

[rsbor.ru](http://rsbor.ru) [rsbor.ru@gmail.com](mailto:rsbor.ru@gmail.com)

[instagram.com/rsbor](https://www.instagram.com/rsbor)  
[vk.com/rsbor](https://vk.com/rsbor)  
[facebook.com/EcoSbor](https://facebook.com/EcoSbor)



РАЗДЕЛЬНЫЙ СБОР

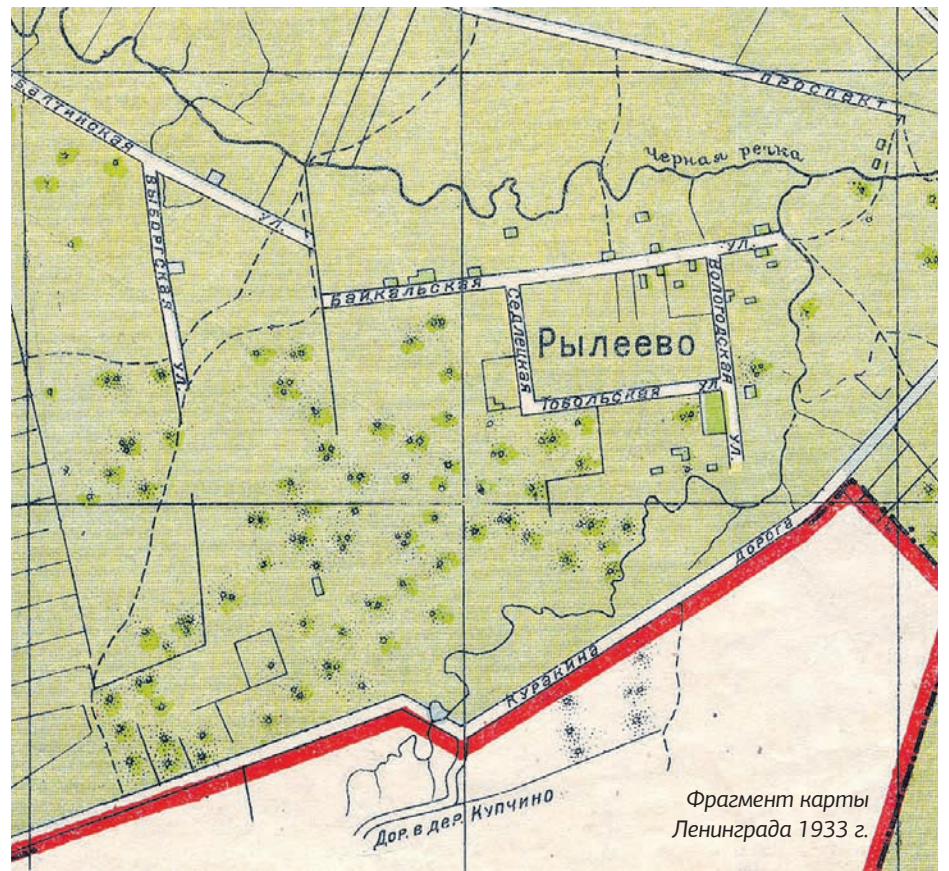
горазовые вещи вместо одноразовых и не покупать лишнего. Ненужные вещи можно отдать друзьям или сдать в переработку.

Получить консультацию по вопросу раздельного сбора отходов можно в экологическом движении «Раздельный Сбор».

Официальная группа в социальной сети «ВКонтакте»: [vk.com/rsbor](https://vk.com/rsbor). Телефон горячей линии: 603-79-83 (по будням с 10:00 до 15:00). Также можно оставить свои заявки в МО № 72.

Татьяна Мироненко





## СТРАНИЦЫ ИСТОРИИ

# Романово – Рылеево

Поселок с таким названием находился на территории нынешних купчинских новостроек – между Белградской и Софийской улицами. Он возник в начале XX века севернее деревни Купчино и назывался Романово.

**С**ело Романово планировалось создать на обширной территории, ограниченной в настоящее время Белградской улицей на западе, Софийской улицей – на востоке, южной границей можно назвать Альпийский переулок, а северной была Черная речка, с некоторой долей условности – нынешняя улица Турку.

Утверждение наименований улиц перспективного села состоялось в петербургской Городской думе в 1912 году. Новоявленной сети магистралей были по большей части присвоены названия уездных городов Российской империи. Так на картах появились: Пензенская, Юзовская, Прибалтийская, Очаковская, Алмазная, Познанская, Выборгская, Томская, Байкальская, Вологодская, Седлецкая, Козельская, Тобольская, Бухарестская, Обуховская улицы.

Происхождение же названия самого села, очевидно, связано с правившей на тот момент династией. Известно, что в столице империи в 1913 году помпезно праздновалось 300-летие дома Романовых. В связи с этим в городскую управу поступил ряд предложений о переименованиях в честь этого события. В частности, предлагалось предать Лиговской улице название «Романовский проспект», Каменноостровский проспект планировали переименовать в «Николаевский». Сам Николай II достаточно холодно отнесся к подобным инициативам. В результате управой было принято решение увековечивать августейшее семейство лишь в новых городских топонимах. Так в 1913

году Романово появилось на городских картах.

Однако, взглянув на карту того года, пытливый читатель мог бы выявить некоторую странность в обозначениях этих улиц. Все они, исключая лишь Алмазную, были указаны пунктиром. И это не случайно. Есть основания считать, что большинство из них существовали лишь на бумаге.

Тут необходимо отметить еще одну странность, присущую описываемому поселению. Статусная часть «село» присваивалось, как правило, после того, как в оном поселении появится церковь. Таким образом, село становилось как бы центром некоторой местности, поскольку приходские церкви в императорской России помимо религиозной деятельности выполняли функции, ныне возложенные на органы ЗАГС. Ничего похожего в разлинованном на карте Романове, разумеется, не было. Таким образом, получается, что статусная часть была присвоена местности также авансом, как и все уличные названия.

Фактическая массовая застройка «села» так никогда и не была начата, улицы же на местности могли представлять собой в лучшем случае проселочные дороги. Примерно четверть территории района занимали луга. Часть свободных земель распаивалась под огороды. Несколько таких огородов к 1916 году появилось вдоль Байкальской, Выборгской и некоторых других улиц. Любопытно, что к 1916 году все улицы Романова стали обозначаться на картах уже не пунктир-

ными, а сплошными линиями. Однако это отнюдь не означало превращения оных в полноценные дороги. Начавшаяся вскоре Первая мировая война, а затем и обе революции 1917 года отложили на полвека планы развития нового района.

Не будет преувеличением назвать село Романово предвестником переименований все и вся на наших территориях. Всего через пять дней после отречения Николая II, 8 марта 1917 года, в Петроградскую городскую думу поступило предложение о переименовании ряда географических объектов. Аналогичные процессы охватили также и всю губернию, где массово начали избавляться от «старорежимных» названий. И уже в апреле 1917 года в Петроградское губернское присутствие было подано ходатайство о переименовании села Романова в Рылеево. Помпезная разбивка территории несостоявшегося села многочисленными улицами на картах постепенно ушла в прошлое. Вместе с этим ушло и упоминание самого статуса села.

Однако постоянно проживающее население на территории Рылеева к этому времени появилось. Оно сконцентрировалось у Байкальской, Седлецкой, Вологодской и Тобольской улиц. Именно там указываются очаги цивилизации на картах 1930-х – 1950-х годов. Если сопоставить эти места с современной картой, то получится, что основные постройки Рылеева располагались вблизи нынешнего здания районной администрации (Пражская улица, дом 46).

В 1929 году земли здесь были выделены профсоюзам врачей и учителей. Образовавшиеся огородные товарищества стали первыми в Ленинграде.

Кроме территории, прилегающей к нынешнему административному зданию, поселковые постройки располагались на месте современных домов 27–31 по улице Турку и домов 84–86 по Бухарестской улице. Практически все дома были частными. Большинство жило своим сельским приусадебным участком, держали крупный рогатый скот, лошадей. Подрабатывали извозом. Однако были жители, работавшие и на предприятиях. Например, на «Пролетарском заводе» и заводе «Большевик» столярами и литейщиками работало несколько человек.

Во время Великой Отечественной войны большинство населения деревни было эвакуировано. На территории Рылеева возводились различные фортификационные сооружения, располагались военные части. С тех пор и доньше у дома 35 по Пражской улице расположен ДОТ – долговременная огневая точка, построенная в составе оборонительного рубежа «Ижора» в 1943 году. В момент строительства она находилась неподалеку от Байкальской улицы.

В послевоенные годы севернее Рылеева, на правом берегу Волковки, были выделены участки для садоводческих товариществ. Тут же располагалось подсобное хозяйство овощной комбината № 4. Ближайшими к Рылееву населенными пунктами с чертами цивилизации были городок кирпичного завода № 4 и железнодорожная станция Сортировочная. Последняя также являлась и основным связующим звеном между Рылеевым и Ленинградом.

В ходе массового жилищного строительства 1960-х годов постепенно были стерты все без исключения приметы Рылеева на местности. В 1968 году сгорел последний деревянный дом бывшей деревни. Он находился рядом с современным домом 86, корпус 1, по Бухарестской улице. Топоним «Рылеево» практически исчез. Он был поглощен топонимом «Купчино», что с исторической точки зрения вполне оправдано.

Денис Шаляпин



#КВАРТАЛ72/

# Ботанический путеводитель по парку Интернационалистов

В парке растет около 30 видов деревьев. Старейшие из них – яблони и груши, оставшиеся со времен находившегося здесь до начала 80-х годов садоводства. А самые молодые саженцы каштанов и кленов встречают здесь свою первую весну. «Муниципальное обозрение» подготовило ботанический путеводитель по парку.



Черемуха Канзан



Груша



Лиственница европейская




Вяз шершавый пендула



Каштан конский



Ива шаровидная



Ясень обыкновенный



Боярышник шарлаховый



Клен Роял Ред



Малина



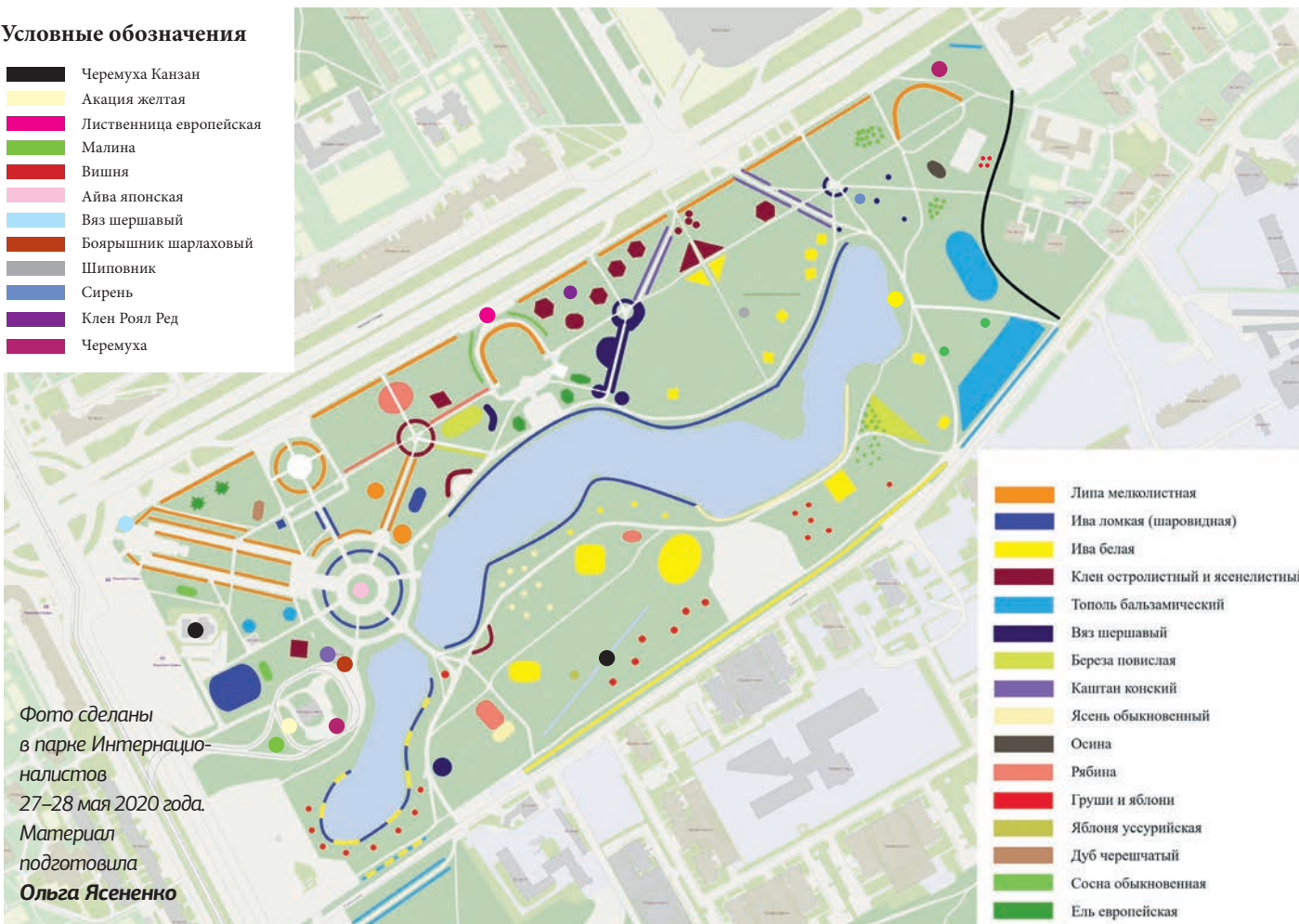
Вишня



Дуб черешчатый

## Условные обозначения

- Черемуха Канзан
- Акация желтая
- Лиственница европейская
- Малина
- Вишня
- Айва японская
- Вяз шершавый
- Боярышник шарлаховый
- Шиповник
- Сирень
- Клен Роял Ред
- Черемуха



- Липа мелколистная
- Ива ломкая (шаровидная)
- Ива белая
- Клен остролистный и ясенелистный
- Тополь бальзамический
- Вяз шершавый
- Береза повислая
- Каштан конский
- Ясень обыкновенный
- Осина
- Рябина
- Груши и яблони
- Яблоня уссурийская
- Дуб черешчатый
- Сосна обыкновенная
- Ель европейская



Акация желтая

## Полезные контакты:

Приемная МО № 72:  
360-39-22

Отдел благоустройства:  
360-01-45

Отдел опеки:  
361-50-02

Электронная почта:  
72@mo72.ru

Официальный сайт:  
www.mo72.ru

Свидетельство о регистрации № П 3595 от 12 марта 1999 года, выдано Управлением Федеральной службы по надзору в сфере связи, информационных технологий и массовых коммуникаций по Северо-Западному федеральному округу.  
Уредитель: Муниципальный совет МО МО №72.

Адрес редакции и издателя:  
192241, Санкт-Петербург, ул. Пражская, д. 35;  
тел./факс: (812) 360-39-22.  
Газета «Муниципальное обозрение» № 3 (249)  
от 30 мая 2020 года  
Главный редактор: П. Е. Швец.

Выпускающий редактор: А. А. Хромых.  
Дизайн и верстка: ООО «Издательский Дом ПремиумПресс», 197374, г. Санкт-Петербург, ул. Оптиков, 4, к. 2, лит. А, пом. 3-Н, К371.  
Газета отпечатана в ООО «Типографский комплекс «Девиз», 195027, Санкт-Петербург, Якорная ул.

10, к. 2, лит. А, пом. 44. Заназ № ТД-2679  
Номер подписан в печать: 29.05.2020 г.  
Дата выхода: 30.05.2020.  
Тираж 25 000 экз.  
Распространяется бесплатно.  
12+